



Español

BRETAGNE ^{BE}

Guía de visita El castillo de Fougères



© DK Nicolas Farand

El castillo de Fougères a lo largo del tiempo...

Castillo de Fougères

19° - 20° | La ciudad compra el castillo. Éste se clasifica Monumento Histórico.

16° - 18° | La fortaleza asignada al gobernador de la ciudad deja de mantenerse. Las construcciones del patio exterior, incluidas las dependencias, se desmoronan.

15° | Construcción de las dos torres de artillería (torres Raoul y Surienne).

14° | En 1373, Bertrand Duguesclin se adueña del castillo y de la ciudad de Fougères.

13° | A mediados del siglo XIII, el patio exterior se rodea de murallas que comunican la torre de entrada con el tercer recinto.

12° | Raoul II, señor de Fougères, reconstruye un torreón de piedra tras la destrucción del primer torreón de madera por Enrique II Plantagenêt en 1166.

11° | Construcción del primer torreón de madera a orillas del Nançon.

En el norte, la bahía del Mont-Saint-Michel ; en el sur, frente a la isla de Noirmoutier, la bahía de Bourgneuf : entre ambas, lo que en la Edad Media se denominaban «Marcas de Bretaña». Esta zona fronteriza congregaba las comarcas de Fougères, Vitré, La Guerche-de-Bretagne, Châteaubriant, Ancenis, Clisson, Machecoul, Guérande... Durante diez siglos, fue el escenario de la historia común entre la Bretaña y del reino de Francia. Estos castillos, auténticos concentrados de innovaciones militares, eran también lugares de vida colectiva y de desarrollo económico. En la actualidad, el castillo de Fougères es la fortaleza más grande de Europa en mejor estado de conservación.

Marcas de Bretaña

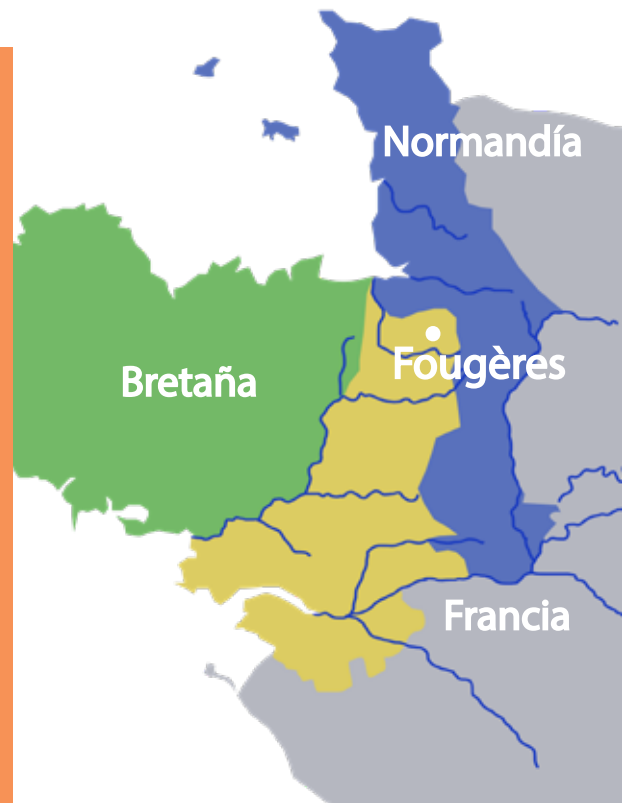
15° | En 1488, batalla de Saint-Aubin-du-Cormier. Derrota bretona frente a Francia, que marca el final de la independencia del ducado de Bretaña.

14° | De 1341 a 1364: guerra de sucesión de Bretaña.

13° | En 1225, Pierre Mauclerc funda Saint-Aubin-du-Cormier contra Francia.

12° | En 1166, Enrique II Plantagenêt conquista Bretaña. XI | Entre 1064 y 1065, Guillermo de Normandía hace varias incursiones en Bretaña.

11° | Entre 1064 y 1065, Guillermo de Normandía hace varias incursiones en Bretaña.




Bienvenido al fabuloso castillo de Fougères !

Durante todo el año, podrás disfrutar del castillo de diferentes maneras :

- realizando **una visita libre**,
- siguiendo **el itinerario escenografiado y audioguiado** que te adentra en la Edad Media de Fougères.

El recorrido, visual y sonoro, comienza en el edificio de entrada con un vídeo de presentación que explica el contexto histórico de las Marcas de Bretaña. Prosigue en la barbacana y el patio exterior del castillo y, a continuación, en las torres del castillo, donde podrás descubrir:

- la historia de su construcción y la leyenda de Melusina,
- la vida cotidiana de Fougères y el ataque de Surienne,
- la importancia estratégica de Bretaña frente a Francia.

Paneles «audioguía» te indican los puntos donde puedes escuchar las explicaciones (ver icono  en el plano, en la página siguiente).

- acompañado de un **guía del servicio de patrimonio** que te revelará la riqueza y la diversidad de esta arquitectura militar que se ha mantenido a lo largo de los siglos y adaptado a las nuevas técnicas de guerra.

El itinerario infantil

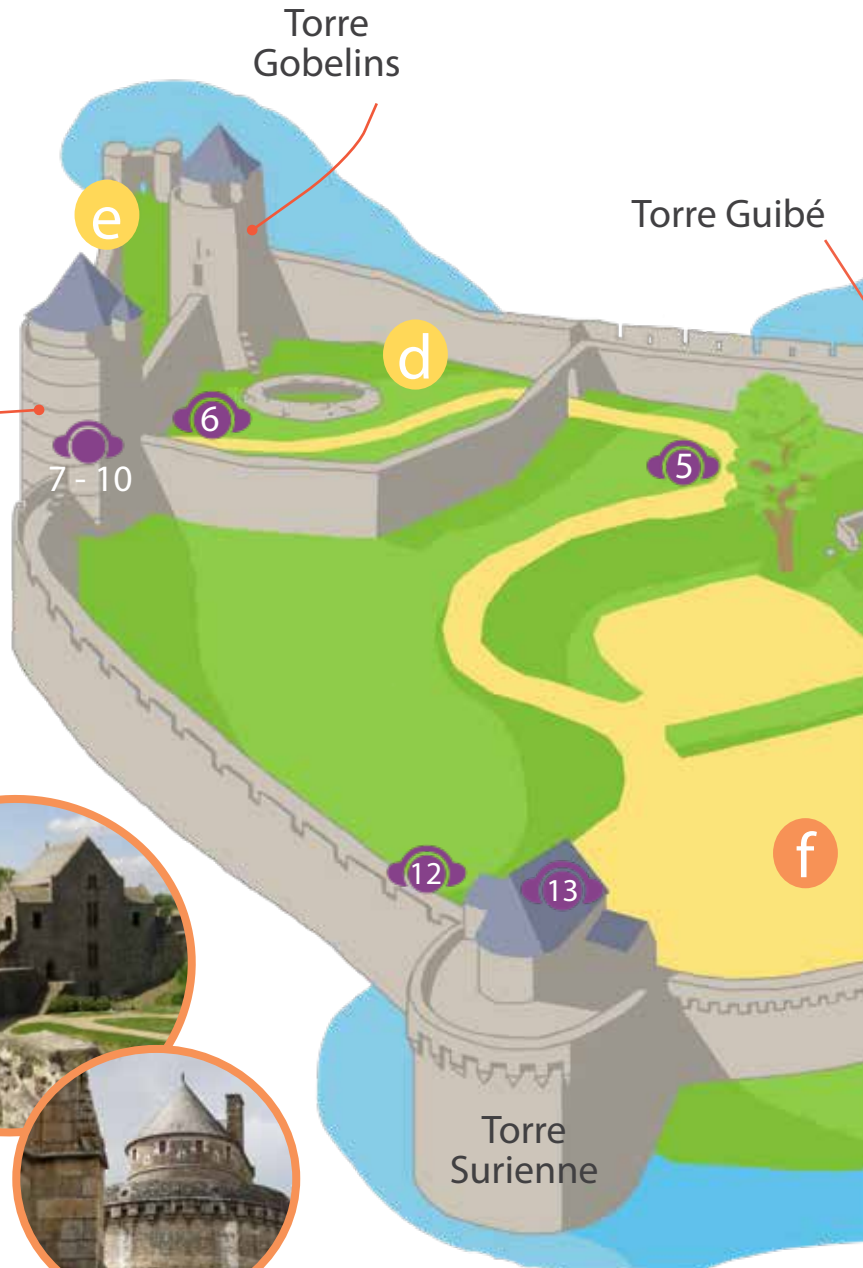
La audioguía también está adaptada para niños a partir de los 6 años. Un itinerario específico, narrado por Mélusa y Mélusin, permitirá a los niños descubrir la época de los caballeros, las construcciones feudales y las batallas con armaduras. Con ellos, los niños se sumergen en la época del primer castillo de madera y descubren, a través de anécdotas, la vida en los aposentos señoriales y el día a día de los habitantes de la fortaleza. Este itinerario está amenizado con libros de enigmas. Mélusa y Mélusin dan pistas que permiten responder a las preguntas.

Cuidado... ¡la llave es especial!
Inspirada en el pestillo à capucine
(de capuchino), no se gira: basta con
introducirla en la ranura y levantar la
cerradura correcta.



Para pequeños y grandes, los diez yelmos que jalonan el recorrido de visita permiten adentrarse en la vida cotidiana del castillo durante la Edad Media. Colócate detrás del yelmo y ajusta la visera a tu altura con la empuñadura. Tendrás una vista actual del castillo. Sube de nuevo la visera y deja que tu imaginación haga el resto.

Descubre un enclave de más de 1000 años...



LEYENDA



audioguía

a

ver descripción de los diferentes recintos

b

páginas siguientes

c f

d e

El castillo de Fougères, auténtico libro de arquitectura militar...



a

La entrada

La entrada del castillo está formada por tres torres. En el centro, la torre cuadrada, denominada de LaHaye-Saint-Hilaire, data de finales del siglo XII. A ambos lados, dos torres circulares dotadas de aspilleras se añadieron en el siglo XIII. Como no tienen ángulo muerto, permiten a los defensores evitar los ataques por sorpresa.

Torre de La Haye Saint-Hilaire



b

La barbacana

Este recinto atravesado por un foso inundable corresponde al primer conjunto de obras defensivas. Consta de varias torres que datan de los siglos XII y XIII. En aquella época, la barbacana hacía las veces de trampa. El asaltante quedaba atrapado bajo los tiros cruzados procedentes de las diferentes torres. La torre Coëtlogon, en ruinas en el siglo XVIII, cierra el recinto y marca la entrada del patio exterior.

Torre Coigny



c

El patio exterior

En tiempos de paz, el patio exterior, espacio más amplio de la fortaleza, es el escenario de la vida diaria. En tiempos de guerra, sirve de refugio a la población. Incluye varias construcciones: edificios de viviendas, de ganadería, de almacenaje, talleres, capilla, dependencias señoriales y huerto. De las importantes dependencias, bien expuestas y actualmente en ruinas, sólo se reconoce la sala pública. La chimenea, las columnas de granito que soportaban el suelo de la planta y las ventanas con bancos de piedra lo convertían en un prestigioso lugar de recepción. Asimismo, era ahí donde el señor se encargaba de hacer justicia. Situado frente a la vivienda, el pozo es el único punto de agua potable del castillo.

Dependencias señoriales

**d**

Torres Mélusine
y Gobelins

El patio interior


Este recinto servía como último refugio en caso de ataque. Llamado también «reducto», era el punto culminante del lugar. Allí se erigió el primer castillo de madera, alrededor del año Mil. Este espacio revela una configuración muy poco frecuente, dada la presencia de dos torreones: las torres de Gobelins y Mélusine. Consolida así la importancia de la fortaleza y la ambición de los señores de Fougères durante toda la Edad Media. En el centro, los cimientos de un imponente torreón, que probablemente nunca fue edificado, sugieren un cambio de estrategia defensiva.

**e**

La Poterna

La poterna

Esta puerta secundaria fortificada fue edificada a mediados del siglo XV para reforzar la defensa al noroeste del castillo. Como domina los fosos, permite supervisar su dispositivo de llenado. A ambos lados de la puerta, las torres de Amboise se llaman así en honor a la esposa del duque de Bretaña Pedro II, Francisca de Amboise.

**f**

Torre Raoul



Torre Surienne

Las torres de artillería

A finales del siglo XV, el duque de Bretaña, Francisco II, reforzó la defensa de la cortina sur del castillo. Ordenó la construcción de dos enormes torres de artillería, Surienne y Raoul, ambas coronadas con matacanes. Este dispositivo innovador para resistir a los cañones franceses no fue suficiente. El castillo fue tomado por las tropas de Carlos VIII en julio de 1488.

ZOOM EN... Las ruedas del molino



A partir del siglo XII, el castillo de Fougères se dota de cuatro molinos de harina. Son los molinos del señor, sujetos a un poder de ban o bando (poder de mando). El río Nançon suministra el agua para estas ruedas con álabes. Su rendimiento es bastante importante, dado que se considera que cada molino podía suministrar 100 kg de harina por hora. En la actualidad, una de las ruedas está conectada a una dinamo que suministra electricidad al edificio de entrada.

«Este castillo está muy por encima de todo lo que podríamos decir sobre él...» No me extrañaría que Fougères sea incluso el más bonito de todos»
Lawrence de Arabia - Cartas del 26 agosto de 1907

-1 ticket : 3 sitios -

En verano, con la entrada al castillo, visita gratis dos lugares más del patrimonio de Fougères :

- el museo Emmanuel de La Villéon
- el campanario de la iglesia Saint-Léonard
- te ofrecemos una visita gratuita de la Ciudad

Del mismo modo, con la entrada del museo o el campanario, podrás visitar el castillo con una tarifa reducida

Toda nuestra información en
www.chateau-fougeres.fr

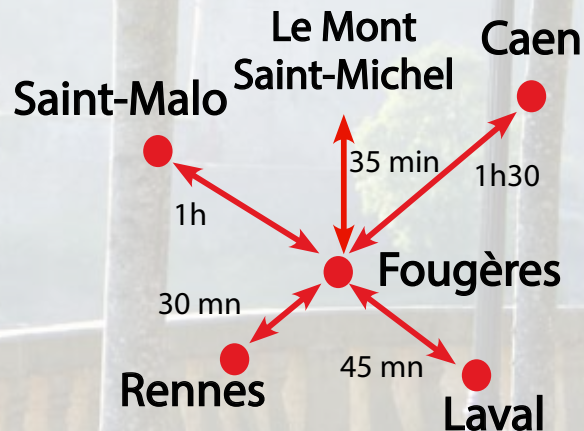
-Información práctica-

Datos de contacto:

- Servicio de patrimonio: 02 99 99 79 59
- chateau@fougeres.fr
- www.chateau-fougeres.fr
- www.fougeres.fr

Dónde encontrarnos:

- Dirección: place Pierre Symon
- Desde la A84, salida 29, a continuación dirección centro de ciudad de Fougères



Fougères

